


УТВЕРЖДАЮ
Директор МАОУ СОШ № 2 г. Ивделя
Миклина
2024 года



ПАСПОРТ ДОСТУПНОСТИ ОБЪЕКТА СОЦИАЛЬНОЙ ИНФРАСТРУКТУРЫ СВЕРДЛОВСКОЙ ОБЛАСТИ

№ 2

"03" июня 2024 г.

1. Общие сведения об объекте

1.1. Вид (наименование) объекта: Муниципальное автономное общеобразовательное учреждение средняя общеобразовательная школа № 2 г. Ивделя.

1.2. Полный почтовый адрес объекта: 624594 Свердловская область г. Ивдель ул. Советская д. 8.

1.3. Сведения о размещении объекта:

отдельно стоящее здание 2 этажа, 1533,7 кв. м;

часть здания 269,8 кв. м (спортивный зал);

наличие прилегающего земельного участка (да, нет), 14200 кв. м

1.4. Год постройки здания 1953, последнего капитального ремонта 2016 г.

1.5. Дата предстоящих плановых ремонтных работ: ежегодно в летний период, капитального 2025г.

1.6. Сведения об организации, расположенной на объекте:

1.6.1. Наименование организации, расположенной на объекте:

полное наименование (по учредительным документам): Муниципальное автономное общеобразовательное учреждение средняя общеобразовательная школа № 2 г. Ивделя.

сокращенное наименование (по учредительным документам): МАОУ СОШ № 2 г. Ивделя.

1.6.2. Юридический адрес организации, телефон, электронная почта: 624590 Свердловская область г. Ивдель ул. Советская д.8, тел: 89506315029, эл. почта: ivdel-school2@mail.ru.

1.6.3. Основание для пользования объектом (оперативное управление, аренда, собственность): Оперативное управление.

1.6.4. Форма собственности объекта (государственная, (федеральная, региональная), муниципальная, частная: муниципальная.

1.6.5. Вышестоящая организация (наименование): Управление образования Администрации Ивдельского городского округа.

1.6.6. Юридический адрес вышестоящей организации, телефон, электронная почта): 624590 Свердловская область, г. Ивдель, ул. Ворошилова д.4, тел. 8 (34386) 2-25-83, эл. почта: obraz ivdel@mail.ru

2. Характеристика деятельности организации на объекте (по обслуживанию населения) **образовательная деятельность.**

2.1. Сфера деятельности (социальная защита, занятость, здравоохранение, культура, образование, транспорт, информация и связь, физическая культура и спорт): **образование.**

2.2. Категории обслуживаемого населения по возрасту: (дети, взрослые, все возрастные категории) **все возрастные категории.**

2.3. Категории обслуживаемых инвалидов (инвалиды, передвигающиеся на креслах-колясках, инвалиды с нарушением опорно-двигательного аппарата, инвалиды с нарушением зрения, инвалиды с нарушением слуха, инвалиды с умственными нарушениями): **Инвалиды с нарушениями опорно-двигательного аппарата; нарушениями слуха, нарушения зрения.**

2.4. Виды услуг: **коррекция нарушений.**

2.5. Форма оказания услуг (на объекте, с длительным пребыванием, с проживанием, на дому, дистанционно): **очная.**

2.6. Плановая мощность:

посещаемость (количество обслуживаемых в день) **400;**

вместимость **400;**

пропускная способность: **400.**

2.7. Участие в исполнении индивидуальной программы реабилитации или абилитации инвалида (ребенка-инвалида), (да, нет): **да**

3. Состояние доступности объекта и предоставляемых на нем услуг.

3.1. Путь следования к объекту пассажирским транспортом (описать маршрут движения с использованием пассажирского транспорта) **до ст. «Гидролизный» автобус маршрут № 12, далее пешков до учебного учреждения;**

наличие адаптированного пассажирского транспорта к объекту: **нет.**

3.2. Путь к объекту от ближайшей остановки пассажирского транспорта:

3.2.1. Расстояние до объекта от остановки транспорта **500 м, 1000 м.**

3.2.2. Время движения (пешком) **5 минут, 10 минут.**

3.2.3. Наличие выделенного от проезжей части пешеходного пути (да, нет): **да.**

3.2.4. Перекрестки: (нерегулируемые, регулируемые, со звуковой сигнализацией, таймером, нет): **нерегулируемые.**

3.2.5. Информация на пути следования к объекту (акустическая, тактильная, визуальная, нет): **нет.**

3.2.6. Перепады высоты на пути (съезды с тротуара): (нет/есть (описать)) **нет.**

Их обустройство для инвалидов передвигающихся на креслах-колясках: (нет/есть (описать)) **нет.**

3.3. Организация доступности объекта и предоставляемых на нем услуг для инвалидов 1

№ строки	Категория инвалидов (вид нарушения)	Вариант организации доступности объекта (формы обслуживания) <2>
1	Все категории инвалидов и маломобильных групп населения <3>	
2	в том числе инвалиды:	
3	передвигающиеся на креслах-колясках	ДУ
4	с нарушениями опорно-двигательного аппарата	ДУ
5	с нарушениями зрения	ДУ
6	с нарушениями слуха	ДУ
7	с умственными нарушениями	ДУ

<1> С учетом СП 35-101-2001, СП 31-102-99;

<2> указывается один из вариантов ответа:

"А" (доступность всех зон и помещений - универсальная);

"Б" (специально выделенные для инвалидов участки и помещения);

"ДУ" (дополнительная помощь сотрудника, услуги на дому, дистанционно);

"Нет" (не организована доступность);

<3> указывается худший из вариантов ответа.

3.4. Состояние доступности основных структурно-функциональных зон объекта

№ строки	Основные структурно-функциональные зоны	Состояние доступности объекта для основных категорий инвалидов 4					
		К (для передвигающихся на креслах-колясках)	О (с другими нарушениями и опорно-двигательного аппарата)	С (с нарушениями зрения)	Г (с нарушениями слуха)	У (с умственными и нарушениями)	Для всех категорий маломобильных групп населения 5
1.	Территория, прилегающая к зданию (участок)	ДП	ДП	ДП	ДП	ДП	ДП
2.	Вход (входы) в здание	ДУ	ДЧ	ДУ	ДУ	ДУ	ДУ
3.	Путь (пути) движения внутри здания, включая пути эвакуации	ДУ	ДЧ	ДУ	ДУ	ДУ	ДУ
4.	Зона целевого назначения здания (целевого	ДУ	ДУ	ДУ	ДУ	ДУ	ДУ

	посещения объекта)						
5.	Санитарно-гигиенические помещения	ДУ	ДУ	ДУ	ДУ	ДУ	ДУ
6.	Система информации и связи (на всех зонах)	ДУ	ДУ	ДУ	ДУ	ДУ	ДУ
7.	Пути движения к объекту (от остановки транспорта)	ДЧ	ДЧ	ДЧ	ДЧ	ДЧ	ДЧ
8.	Все зоны и участки 5	ДУ	ДУ	ДУ	ДУ	ДУ	ДУ

1 Указывается:

ДП - доступно полностью (доступность для всех категорий инвалидов и других маломобильных групп населения);

ДЧ - доступно частично (достигаемость мест целевого назначения для отдельных категорий инвалидов);

ДУ - доступно условно (организация помощи сотрудниками организации или иной альтернативной формы обслуживания (на дому, дистанционно, иное));

Нет - недоступно (не предназначен для посещения инвалидами и другими маломобильными группами населения);

5 указывается худший из вариантов ответа.

3.5. **ИТОГОВОЕ ЗАКЛЮЧЕНИЕ** о состоянии доступности объекта и предлагаемых на нем услуг: **Объект доступен условно, с помощью сотрудников учреждения, требуется частичная адаптация.**

4. Управленческое решение.

4.1. Рекомендации по адаптации основных структурно-функциональных зон объекта:

Номер строки	Основные структурно-функциональные зоны	Рекомендации по адаптации объекта (вид работы) ^б			
		не нуждается (доступ обеспечен)	ремонт (текущий, капитальный); оснащение оборудованием	индивидуальное решение с техническими средствами реабилитации	технические решения невозможны - организация альтернативной формы обслуживания
1.	Территория, прилегающая к зданию (участок)	-	Оборудование автостоянки для инвалидов	-	-
2.	Вход (входы) в здание	-	Установка средств дублирования	-	-


			для инвалидов по слуху и зрению звуковой и зрительной информации		
3.	Путь (пути) движения внутри здания, включая пути эвакуации	-	Установка поручней, носителей звуковой информации, тактильной направляющей полосы	-	-
4.	Зона целевого назначения здания (целевого посещения объекта)	-	Установка поручней, носителей звуковой информации, тактильной направляющей	-	-
5.	Санитарно-гигиенические помещения	-	Оборудование санитарно-гигиенических помещений образовательной организации	-	-
6.	Система информации и связи (на всех зонах)	-	Установка носителей звуковой информации, тактильной направляющей полосы	-	-
7.	Пути движения к объекту (от остановки транспорта)	-	Установка визуальных, тактильных табличек	-	Пути движения к объекту не принадлежат ведомству МАОУ СОШ № 2 г. Ивделя
8.	Все зоны и участки	-	Установка поручней, носителей звуковой информации, тактильной направляющей	-	-

6 Указываются конкретные рекомендации по каждой структурно-функциональной зоне.


4.2. Период проведения работ до 2030 г. в рамках исполнения Доступная среда Свердловской области.


4.3. Ожидаемый результат (по состоянию доступности) после выполнения работ по адаптации объекта **Доступно всем МГН.**

5. Паспорт доступности объекта социальной инфраструктуры и предоставляемых на нем услуг (далее - Паспорт доступности объекта) разработан комиссией по проведению обследования и паспортизации объекта социальной инфраструктуры и предоставляемых на нем услуг (далее - Комиссия):

Председатель Комиссии: _____ /  / Фомина Лариса Викторовна
(подпись/Ф.И.О.)

Члены Комиссии: _____ /  / Вальтер Дарья Вячеславовна
(подпись/Ф.И.О.)

_____ /  / Леонович Олеся Алексеевна
(подпись/Ф.И.О.)

_____ /  / Тюрнина Ольга Анатольевна
(подпись/Ф.И.О.)

6. Копия Паспорта доступности объекта направлена 03.06.2024г.
(дата)

в территориальный отраслевой исполнительный орган государственной власти Свердловской области - Управление социальной политики Министерства социальной политики Свердловской области № 18

для размещения информации о состоянии доступности объекта социальной инфраструктуры и предоставляемых на нем услуг для инвалидов и других маломобильных групп населения Свердловской области в автоматизированной информационной системе "Доступная среда Свердловской области" в информационно-телекоммуникационной сети "Интернет".

**ДОКУМЕНТ ПОДПИСАН
ЭЛЕКТРОННОЙ ПОДПИСЬЮ**

СВЕДЕНИЯ О СЕРТИФИКАТЕ ЭП

Сертификат 364594085773079485149359994365539118177086968154

Владелец Миклина Елена Михайловна

Действителен с 10.10.2025 по 10.10.2026